MAPA DO CELÓW PROJEKTOWYCH - ARKUSZ 3

Identyfikator zgłoszenia pracy geodezyjnej **6640.1244.2017**		Licencja **6640.1244.2017_0617_K05**	
Skala mapy	**1 : 500**	Data opracowania mapy	**21.12.2017**
Miejscowość	**Świdnik ul. Srebrna**	nr działki	**410/2 i inne**
Jednostka ewidencyjna		identyfikator	**061701_1**
		nazwa	**Świdnik**
Obręb ewidencyjny		identyfikator	**061701_1.0006**
		nazwa	**Kolonia Krępiec**
Nazwa układu współrzędnych		prostokątnych płaskich	**2000/8**
		wysokości	**Kronsztadt 60**
		sekcja	**8.150.09.04.1**
Oznaczenie granic obszaru, który był przedmiotem aktualizacji		linia koloru zielonego	
Oznaczenie i informacje o służebnościach gruntowych mających wpływ na zagospodarowanie gruntów, zlokalizowanych w granicach projektowanej inwestycji - nie badano		Granice działek w zakresie opracowania spełniają wymogi dokładnościowe zawarte w Rozporządzeniu MSWiA z dnia 9 listopada 2011 r.	
Nie wyklucza się istnienia w terenie innych niż wykazanych na niniejszej mapie sieci i urządzeń podziemnych, które nie były zgłoszone do inwentaryzacji lub o których brak jest informacji w instytucjach branżowych.		Wszelkie trwałe obiekty budowlane podlegają wytyczeniu oraz geodezyjnej inwentaryzacji przez jednostki wykonawstwa geodezyjnego	
Przedsiębiorstwo Komunalne **"Pegimek"** Sp. z o.o. 21-040 Świdnik, ul. M. Konopnickiej 3 NIP 713-020-78-84, REGON 430121305 Zakład Wodociągów i Kanalizacji tel. 81 751 66 09 /Nazwa i Pieczęć wykonawcy/		GEODETA Specjalista d/s GiS *Rafał Nowosad* Nr upr. 18854 /Imię i nazwisko, nr uprawnień i podpis geodety uprawnionego który opracował mapę/	

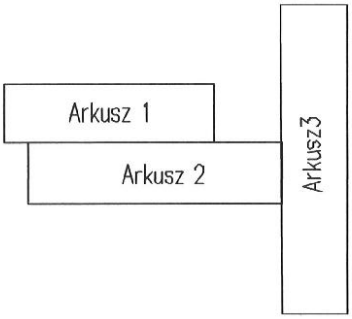

Arkusz 1
Arkusz 2
Arkusz3

Poświadcza się, że niniejszy dokument został opracowany w wyniku prac geodezyjnych i kartograficznych, których rezultaty zawiera operat techniczny wpisany do ewidencji materiałów państwowego zasobu geodezyjnego i kartograficznego

Organ prowadzący państwowy zasób geodezyjny i kartograficzny	STAROSTA ŚWIDNICKI
Identyfikator ewidencyjny materiału zasobu – operatu technicznego	P.0617. 2018.275
Data wpisania operatu technicznego do ewidencji materiałów zasobu	12-03-2018
Imię, nazwisko i podpis osoby Reprezentującej organ	Z up. STAROSTY Robert Kulawiak Podinspektor

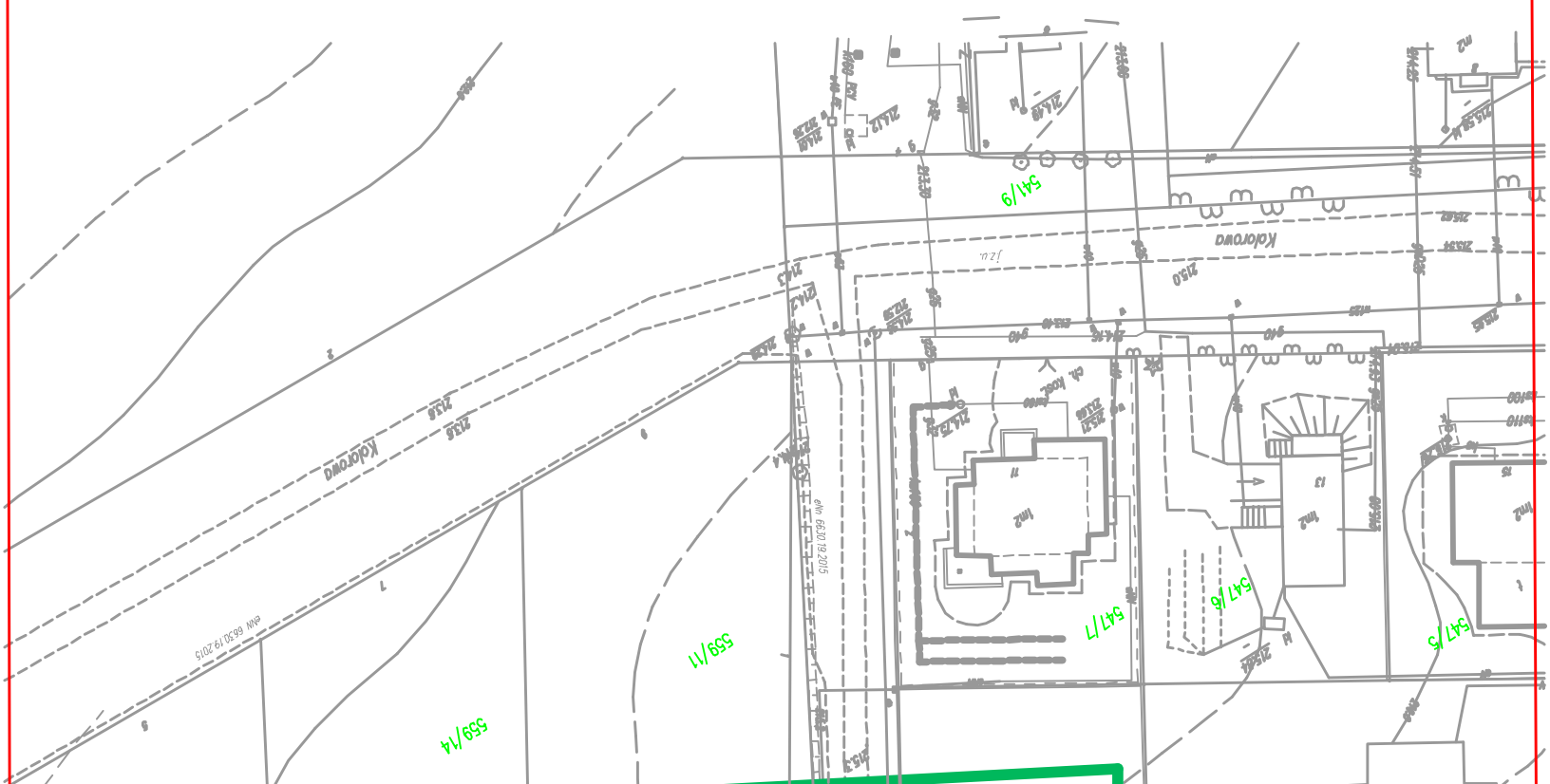

Kolorowa
Kolorowa
541/9
547/5
547/6
547/7
559/11
559/14
eNn 6630.19.2015
eNn 6630.19.2015
ch. kost.
j.z.u.
215.0
213.6
215.3
1m2
1m2

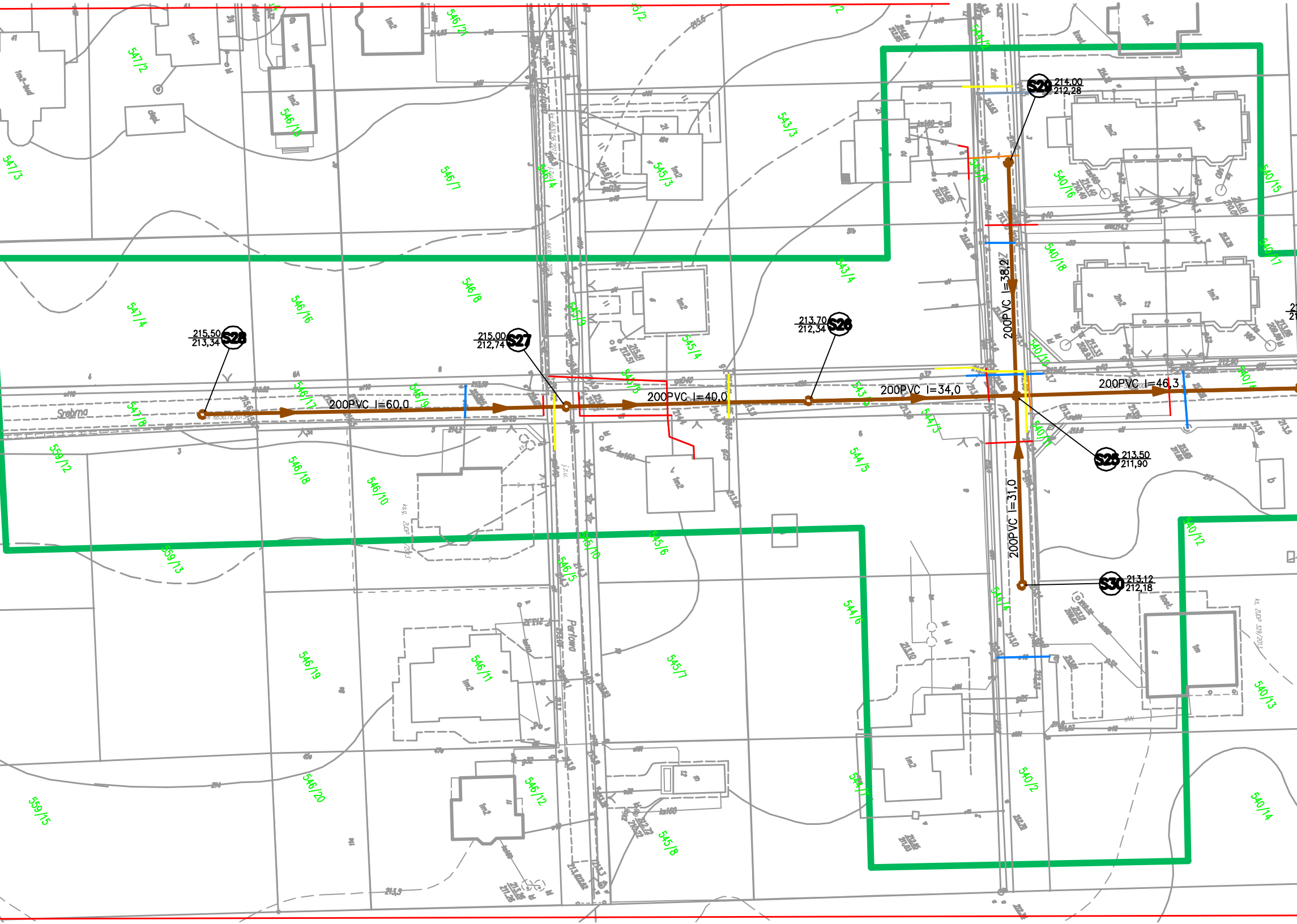
215,50
213,34
S28
215,00
212,74
S27
213,70
212,34
S26
214,00
212,28
S29
213,50
211,90
S25
213,12
212,18
S30
200PVC l=60,0
200PVC l=40,0
200PVC l=34,0
200PVC l=46,3
200PVC l=38,2
200PVC l=31,0
Srebrna
Perłowa
547/2
547/3
547/4
547/8
546/2
546/7
546/8
546/13
546/16
546/17
546/9
546/18
546/10
546/19
546/11
546/20
546/12
546/4
546/5
546/14
545/2
545/3
545/4
545/5
545/6
545/7
545/8
545/9
545/10
543/3
543/4
543/5
543/6
544/1
544/3
544/5
544/6
544/7
544/8
540/2
540/10
540/11
540/12
540/13
540/14
540/15
540/16
540/17
540/18
559/12
559/13
559/15
1m2
2m2

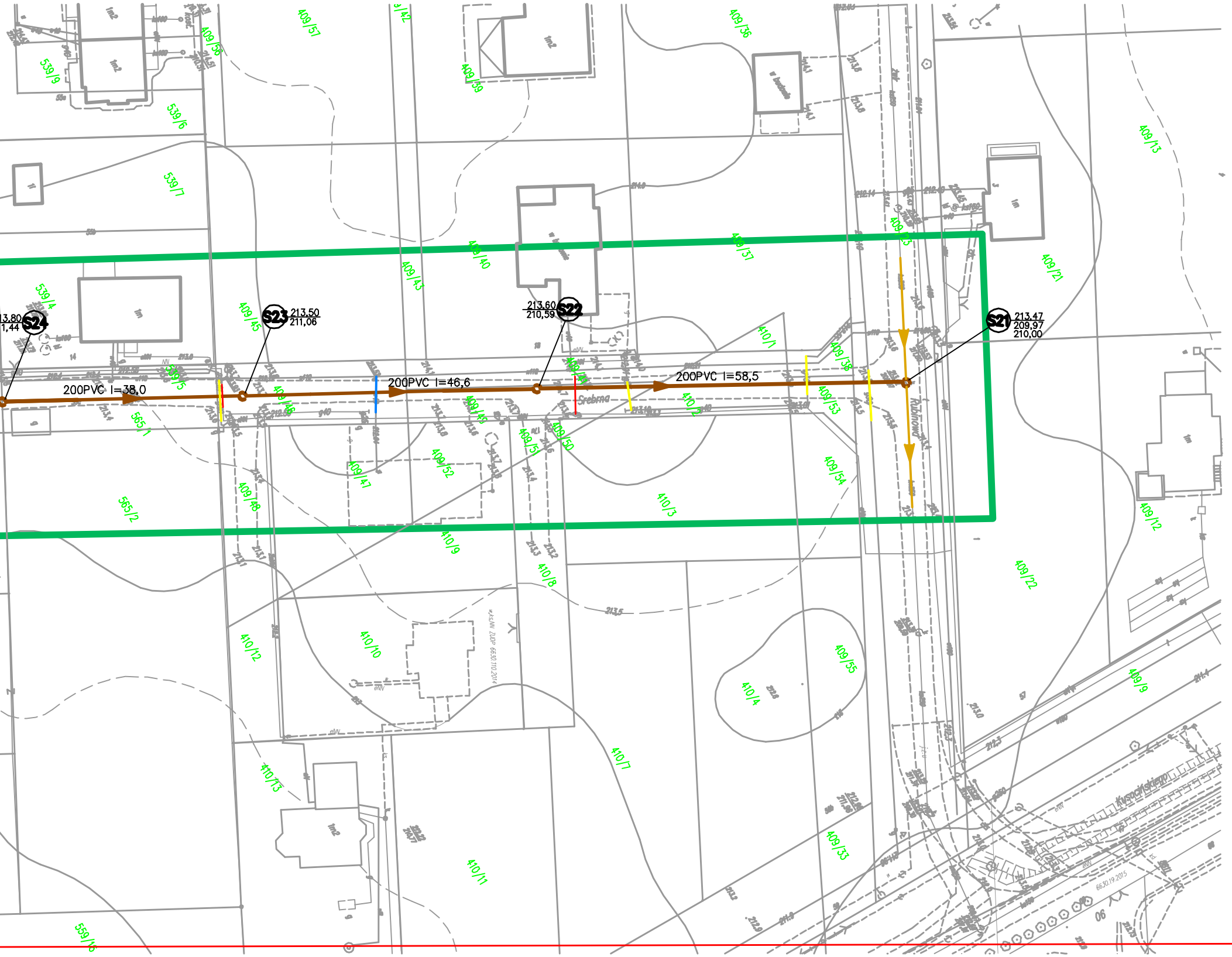
S24
13,80
1,44
S23
213,50
211,06
S22
213,60
210,59
S21
213,47
209,97
210,00
200PVC I=38,0
200PVC I=46,6
200PVC I=58,5
Srebrna
Rubinowa
Kusocińskiego
539/9
539/6
539/7
539/4
539/5
409/57
409/56
409/42
409/39
409/36
409/13
409/40
409/43
409/37
409/23
409/21
409/45
409/46
410/1
409/38
409/53
410/2
409/49
409/51
409/50
565/1
565/2
409/47
409/52
409/48
409/54
410/3
409/12
410/9
410/8
409/22
410/12
410/10
409/55
410/4
409/9
410/13
410/7
409/33
410/11
559/16
1m2
1m
213,5

STAROSTA ŚWIDNICKI

Na podstawie art. 28c ustawy z dnia 17 maja 1989 r.- Prawo geodezyjne i kartograficzne (Dz. U. z 2010 r. Nr 193. poz. 1287 z późn. zm.) informuje że dokumentacja była przedmiotem narady koordynacyjnej przeprowadzonej w sposób tradycyjny / ~~środkami elektronicznymi~~ w dniu 2017.12.14 w Wydziale Budownictwa i Geodezji, Referat Geodezji Starostwa Powiatowego w Świdniku

6630.229.2017
Protokół nr

z up. STAROSTY
Mieczysław Gański
INSPEKTOR
(Przewodniczący narady)

Świdnik dn. 2017.12.14

URZĄD MIASTA ŚWIDNIK
Wydział Mienia Komunalnego
Referat Infrastruktury Komunalnej
ul. Stanisława Wyspiańskiego 27
21-040 ŚWIDNIK
-2-

UZGADNIAM

niniejszą dokumentację techniczną w zakresie zgodności
z decyzją / ~~pismem~~ z dnia 18.12.2017
znak WMK-K.7230.3.103.2017
bez uwag / z ~~uwagami~~
zawartymi w piśmie z dnia —
znak —
W dokumentacji nie sprawdzono spraw, które uregulowane są obowiązującymi przepisami i normami technicznymi.
Świdnik dnia 22.02.2018

INSPEKTOR
mgr inż. Mariusz Leniak

OZNACZENIA:

ks	──▶	kanalizacja sanitarna istniejąca
ks	──▶	projektowana sieć kanalizacji sanitarnej
w	──	istniejąca sieć i przyłącza wodociągowe
e	──	kable energetyczne istniejące
g	──	istniejąca sieć gazowa
g	──	istniejący kabel telefoniczny
	○	projektowane studie rewizyjne

INWESTOR:	PK "PEGIMEK" Sp. Z O.O 21-040 ŚWIDNIK, Ul. KONOPNICKIEJ 3		
ADRES INWESTYJI:	SIEĆ KANALIZACJI SANITARNEJ UL. SREBRNA, ZŁOTA I RUBINOWA W ŚWIDNIKU		
PROJEKT BUDOWLANY			
BRANŻA:	SANITARNA	UPR. BUD.	PODPIS:
PROJEKTANT:	mgr inż. IWONA ŻAK	390/Lb/2001	
SPRAWDZAJĄCY:	mgr inż. BOGUSŁAWA POSTRACH	1045/Lb/90	
SKALA: 1:500	PLAN ZAGOSPODAROWANIA TERENU	SANIT.	
DATA: 12.2017		NR RYS.: 01	