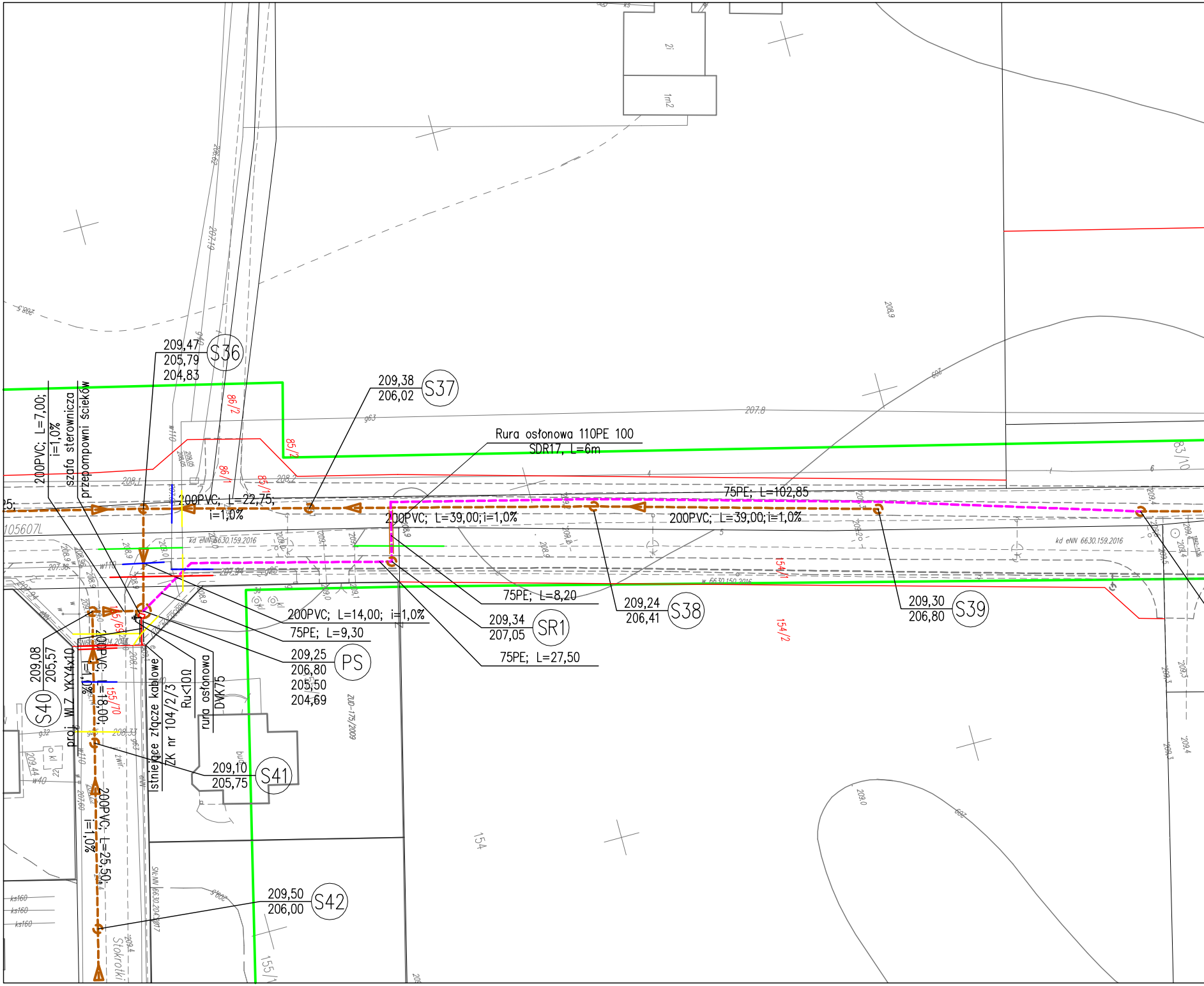
209,47
205,79
204,83
S36
209,38
206,02
S37
Rura osłonowa 110PE 100
SDR17, L=6m
75PE; L=102,85
200PVC; L=22,75;
i=1,0%
200PVC; L=39,00; i=1,0%
200PVC; L=39,00; i=1,0%
200PVC; L=7,00;
i=1,0%
szafa sterownicza
przepompowni ścieków
75PE; L=8,20
209,24
206,41
S38
209,30
206,80
S39
200PVC; L=14,00; i=1,0%
75PE; L=9,30
209,34
207,05
SR1
209,25
206,80
205,50
204,69
PS
75PE; L=27,50
209,08
205,57
S40
proj. WLZ YKY4x10
200PVC; L=18,00;
i=1,0%
istniejące złącze kablowe
ZK nr 104/2/3
Ru<10Ω
rura osłonowa
DVK75
209,10
205,75
S41
200PVC; L=25,50;
i=1,0%
209,50
206,00
S42
86/2
86/1
85/2
85/1
83/10
154/1
154/2
155/69
155/70
155/1
154
105607L
kd eNN 6630.159.2016
ZUD-175/2009
Stokrotki
1m2
2i
208,1
208,2
207,8
208,9
209,0
207,94
207,36
208,33
209,44
ks160
ks160
ks160
w110
w40
g63
g32

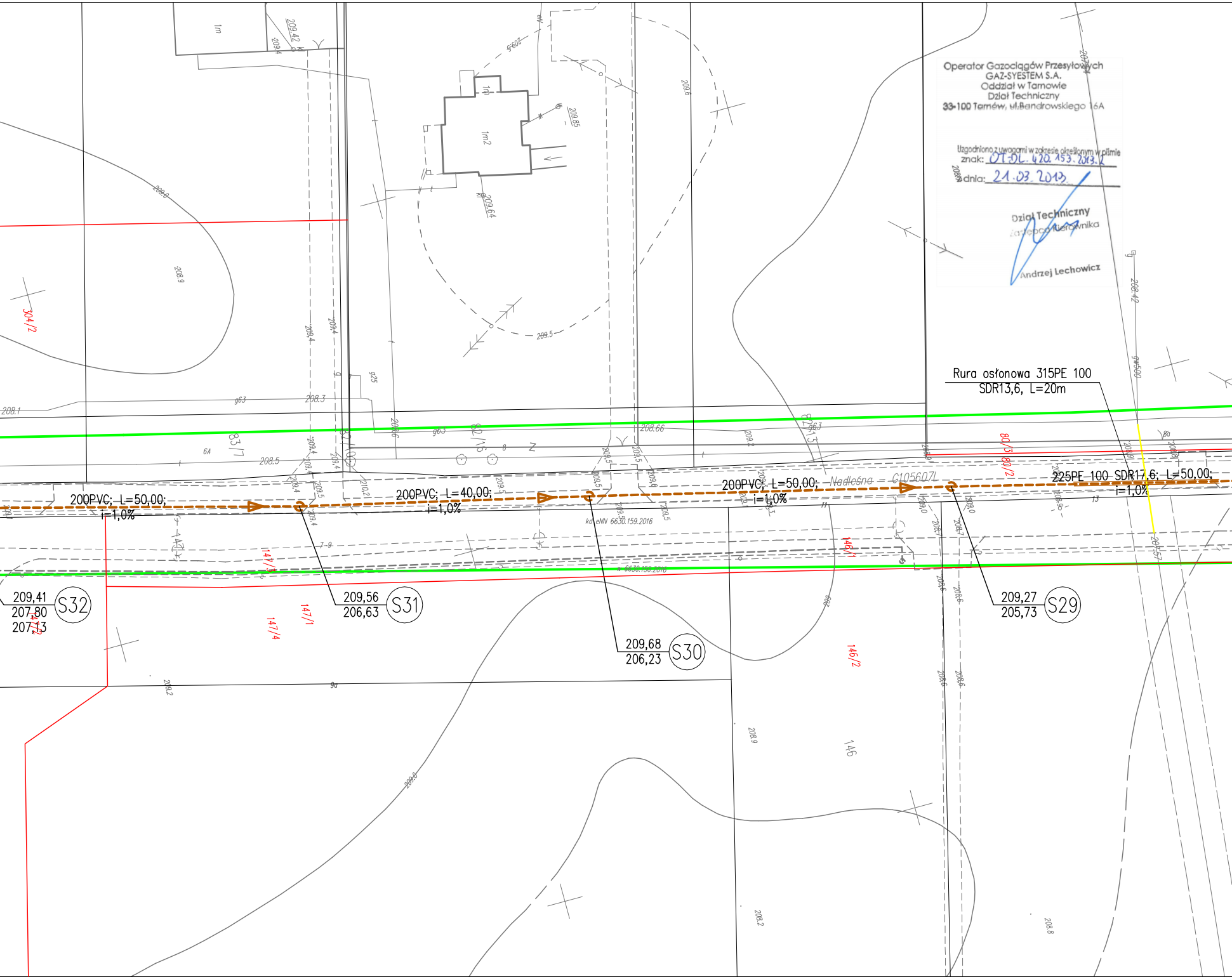
Rura osłonowa 315PE 100
SDR13,6, L=20m
200PVC; L=50,00;
i=1,0%
200PVC; L=40,00;
i=1,0%
200PVC; L=50,00;
i=1,0%
225PE 100 SDR17,6; L=50,00;
i=1,0%
Nadleśna
S32
209,41
207,80
207,13
S31
209,56
206,63
S30
209,68
206,23
S29
209,27
205,73
304/2
83/7
82/16
82/15
80/3
80/2
147/3
147/1
147/4
146/1
146/2
146
1m
1m2
kd eNN 6630.159.2016
208.9
209.5
209.6
209.64
209.85
208.5
208.3
208.1
208.66
208.42
209.2
208.8
208.2

Operator Gazociągów Przesyłowych
GAZ-SYESTEM S.A.
Oddział w Tarnowie
Dział Techniczny
33-100 Tarnów, ul.Bandrowskiego 16A

Uzgodniono z uwagami w zakresie określonym w piśmie
znak: OT-DL.420.153.2013.2
dnia: 21.03.2013

Dział Techniczny
Zastępca Kierownika

Andrzej Lechowicz

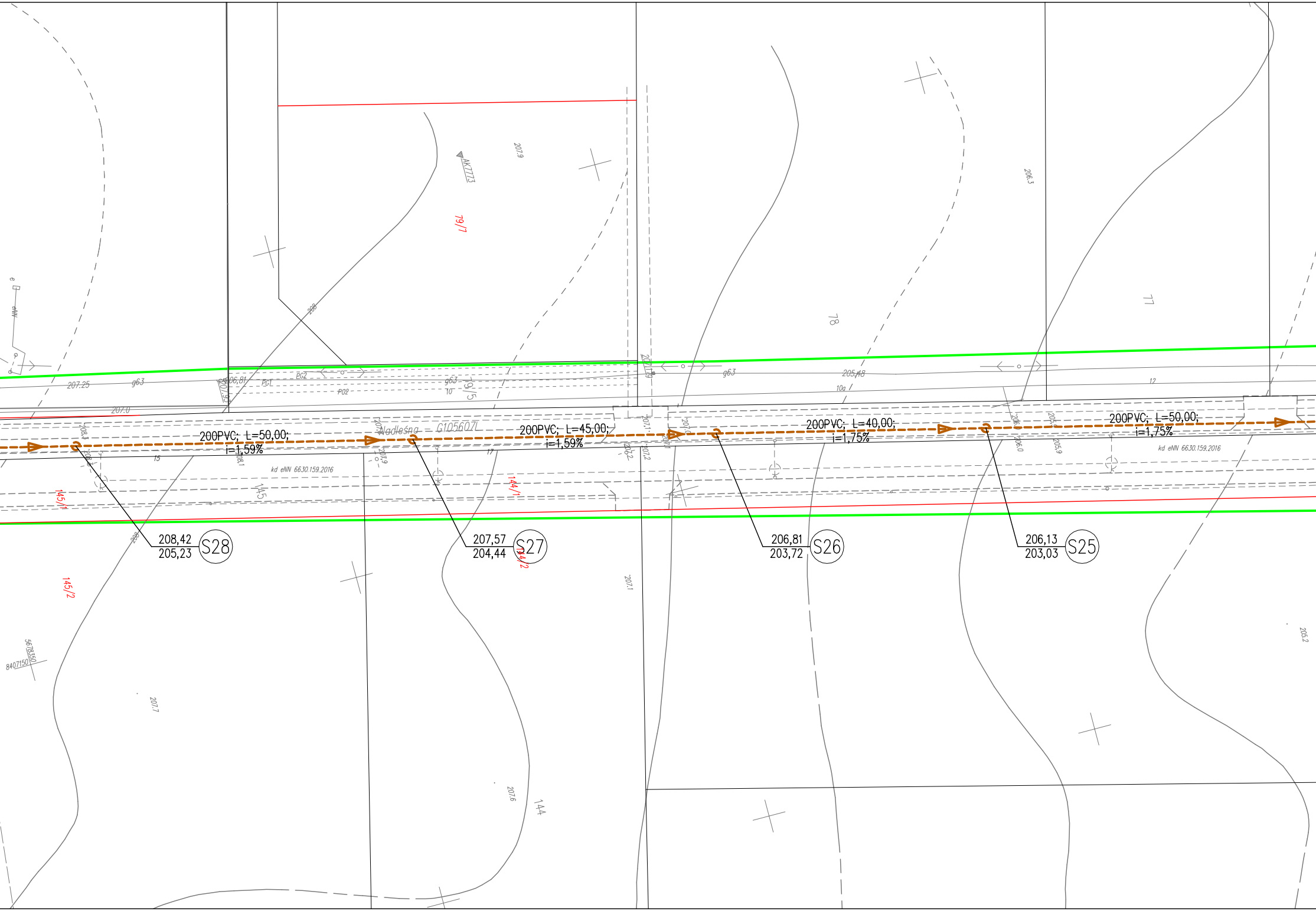
200PVC; L=50,00;
i=1,59%
200PVC; L=45,00;
i=1,59%
200PVC; L=40,00;
i=1,75%
200PVC; L=50,00;
i=1,75%
208,42
205,23
S28
207,57
204,44
S27
206,81
203,72
S26
206,13
203,03
S25
Nadleśna - G105607L
kd eNN 6630.159.2016
kd eNN 6630.159.2016
79/7
79/5
78
77
145
144
145/1
145/2
144/1
144/2
AK7723
207.9
206.3
207.25
207.0
207.7
207.6
207.1
205.2
205,18
g63
g63
g63
PG2
PG2
208
10
10g
12
15
17
5678350
8407150

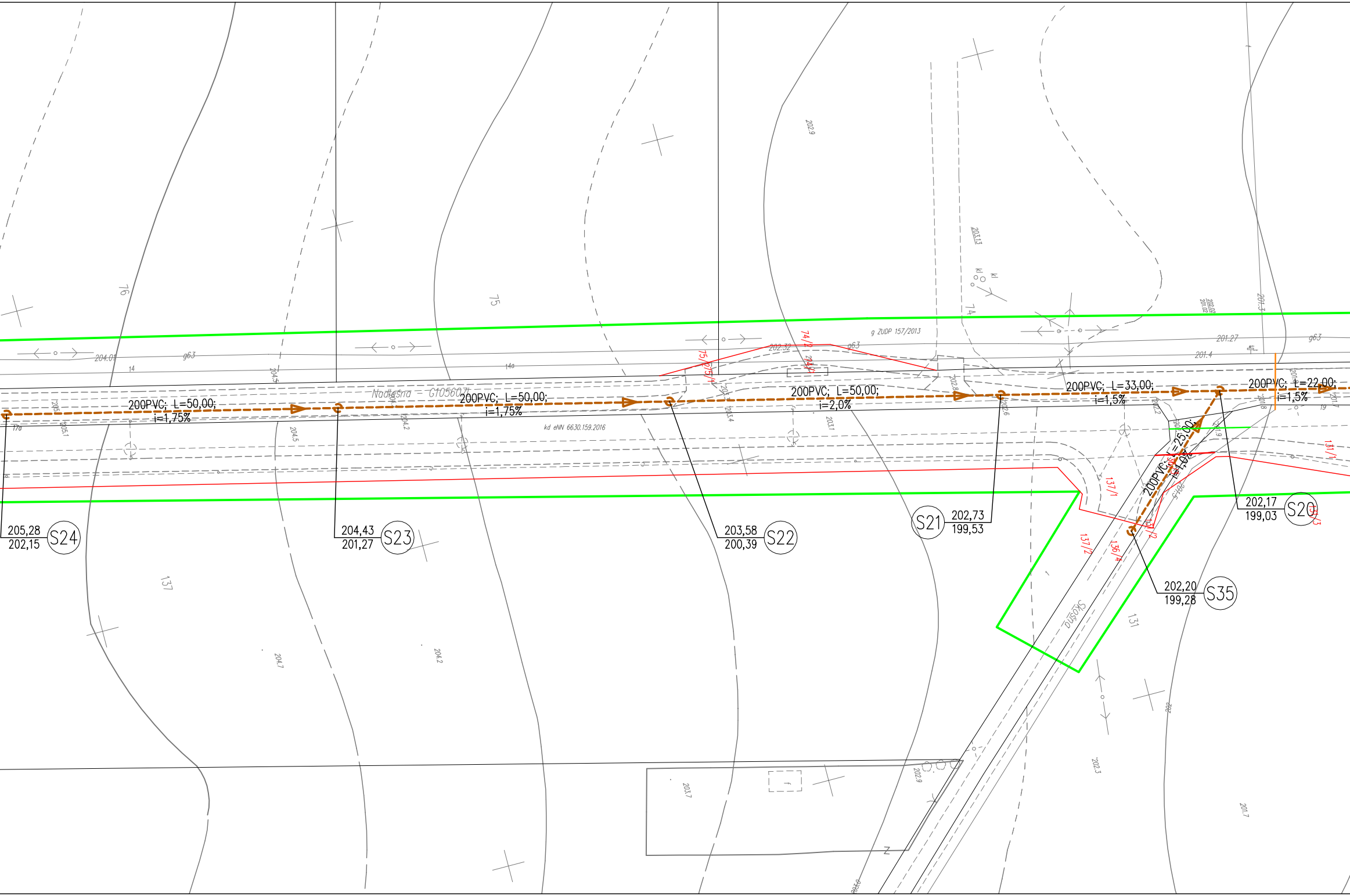
200PVC; L=50,00;
i=1,75%
200PVC; L=50,00;
i=1,75%
200PVC; L=50,00;
i=2,0%
200PVC; L=33,00;
i=1,5%
200PVC; L=22,00;
i=1,5%
200PVC; L=25,00;
i=1,0%
205,28
202,15
S24
204,43
201,27
S23
203,58
200,39
S22
202,73
199,53
S21
202,17
199,03
S20
202,20
199,28
S35
Nadlesna - G105607
kd eNN 6630.159.2016
g ZUDP 157/2013
Skošna
76
75
74
137
131
137/1
137/2
136/4
131/1
131/2
131/3
75/2
74/2
g63
204.01
201.27
201.4
202.32
202.9
203.13
204.2
204.7
204.5
203.7
202.3
201.7

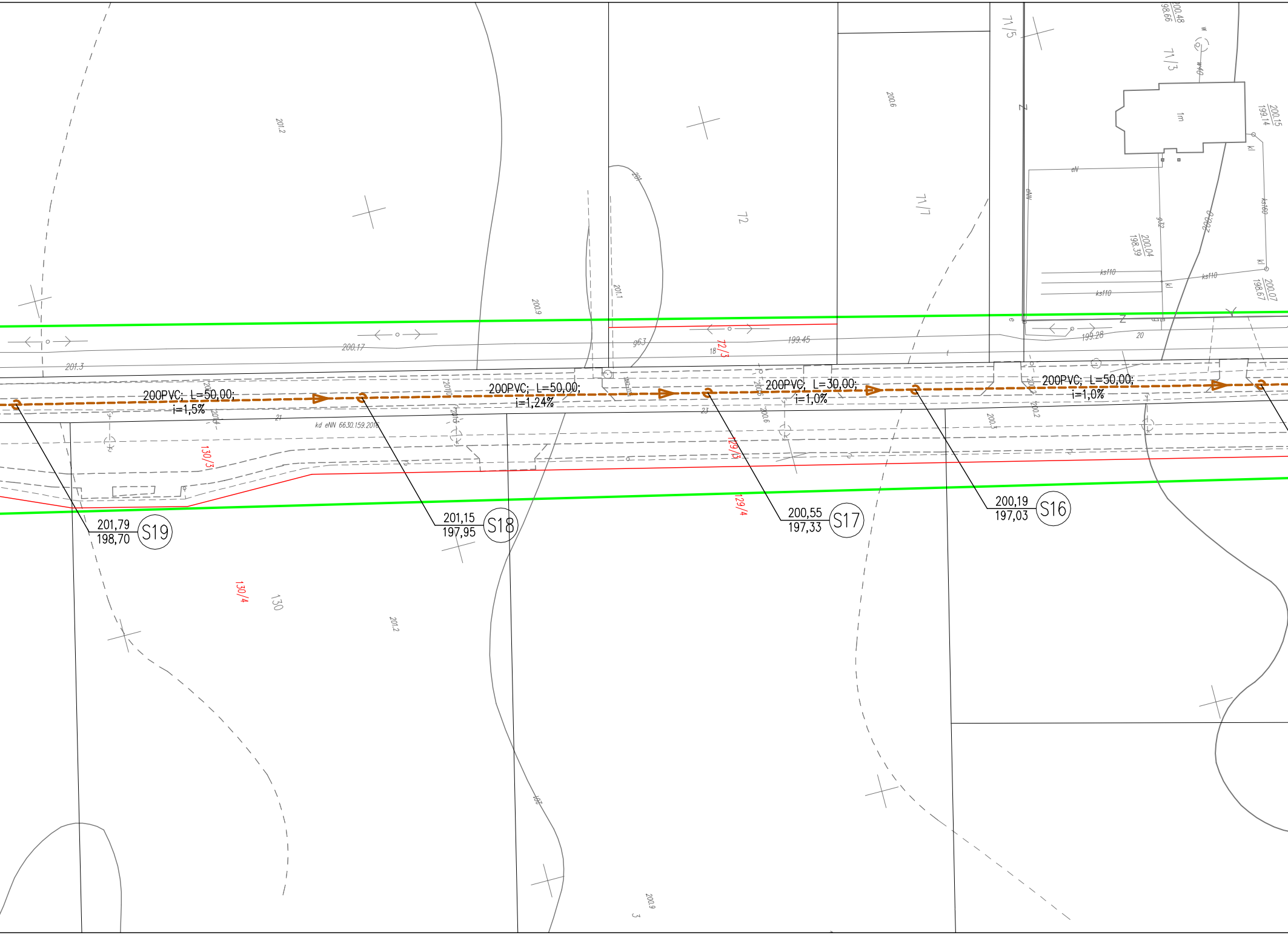
200PVC; L=50,00;
i=1,5%
200PVC; L=50,00;
i=1,24%
200PVC; L=30,00;
i=1,0%
200PVC; L=50,00;
i=1,0%
201,79
198,70
S19
201,15
197,95
S18
200,55
197,33
S17
200,19
197,03
S16
130/3
130/4
130
129/3
129/4
72/3
72
71/7
71/5
71/3
kd eNN 6630.159.2016
201.2
200.9
201.3
200.17
201.1
201
200.6
199.45
199.28
200.48
198.66
200.15
199.14
200.04
198.39
200.07
198.67
1m
ks110
ks160
kl
eN
eNN
w
w40
g63
g32
18
20
21
23

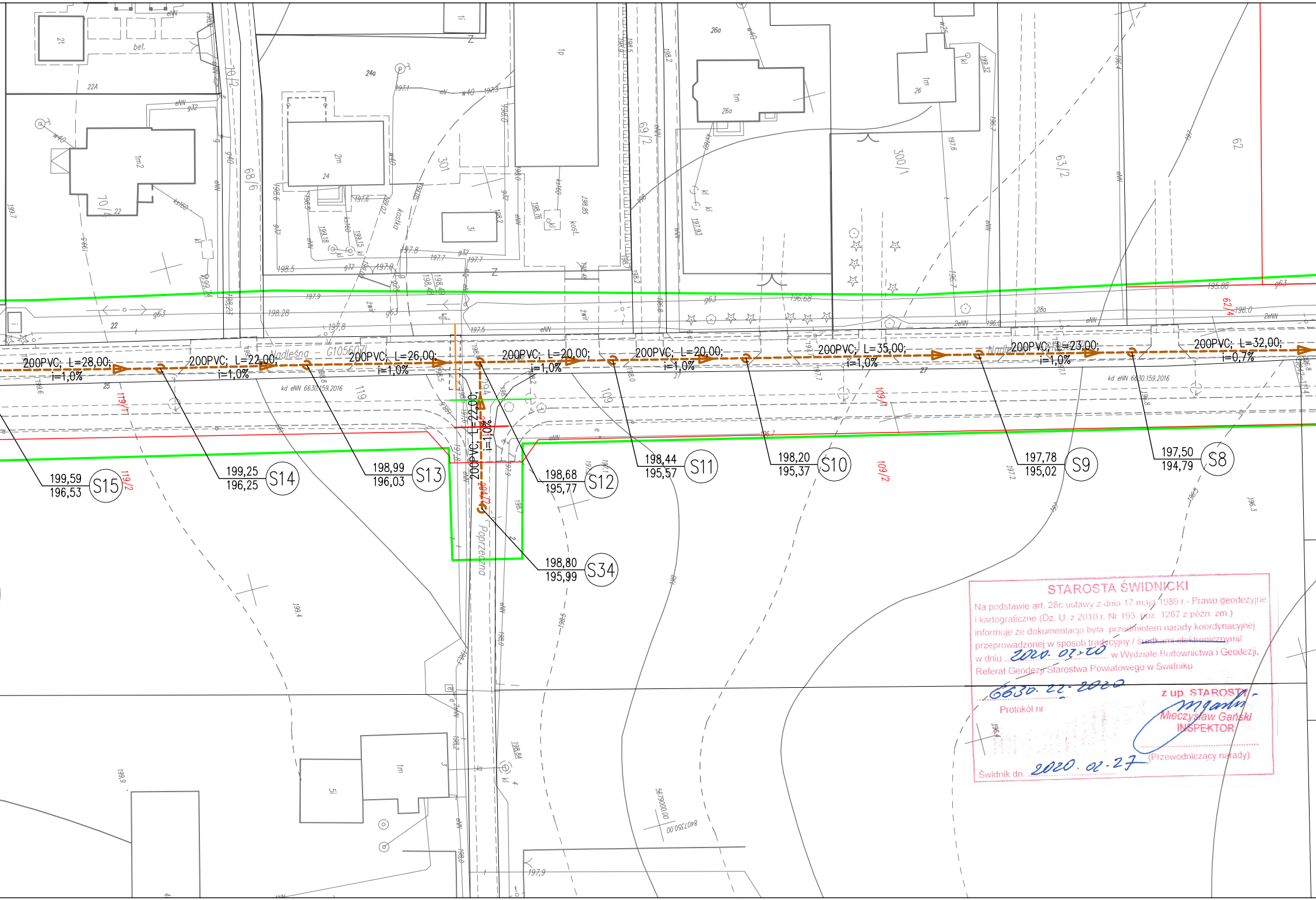
200PVC; L=28,00; i=1,0%
200PVC; L=22,00; i=1,0%
200PVC; L=26,00; i=1,0%
200PVC; L=20,00; i=1,0%
200PVC; L=20,00; i=1,0%
200PVC; L=35,00; i=1,0%
200PVC; L=23,00; i=1,0%
200PVC; L=32,00; i=0,7%
200PVC; L=22,00; i=1,0%
199,59 196,53 S15
199,25 196,25 S14
198,99 196,03 S13
198,68 195,77 S12
198,44 195,57 S11
198,20 195,37 S10
197,78 195,02 S9
197,50 194,79 S8
198,80 195,99 S34
Nadleśna G105607L
Poprzeczna
kd eNN 6630.159.2016
119/1
119/2
109/1
109/2
68/6
69/2
70/2
70/4
301
300/1
63/2
62
62/4

STAROSTA ŚWIDNICKI

Na podstawie art. 28c ustawy z dnia 17 maja 1989 r.- Prawo geodezyjne i kartograficzne (Dz. U. z 2010 r. Nr 193, poz. 1287 z późn. zm.) informuje że dokumentacja była przedmiotem narady koordynacyjnej przeprowadzonej w sposób tradycyjny / ~~środkami elektronicznymi~~/ w dniu 2020.02.20 w Wydziale Budownictwa i Geodezji, Referat Geodezji Starostwa Powiatowego w Świdniku

6630.22.2020
Protokół nr

z up. STAROSTY
Mieczysław Gański
INSPEKTOR
(Przewodniczący narady)

Świdnik dn. 2020.02.27

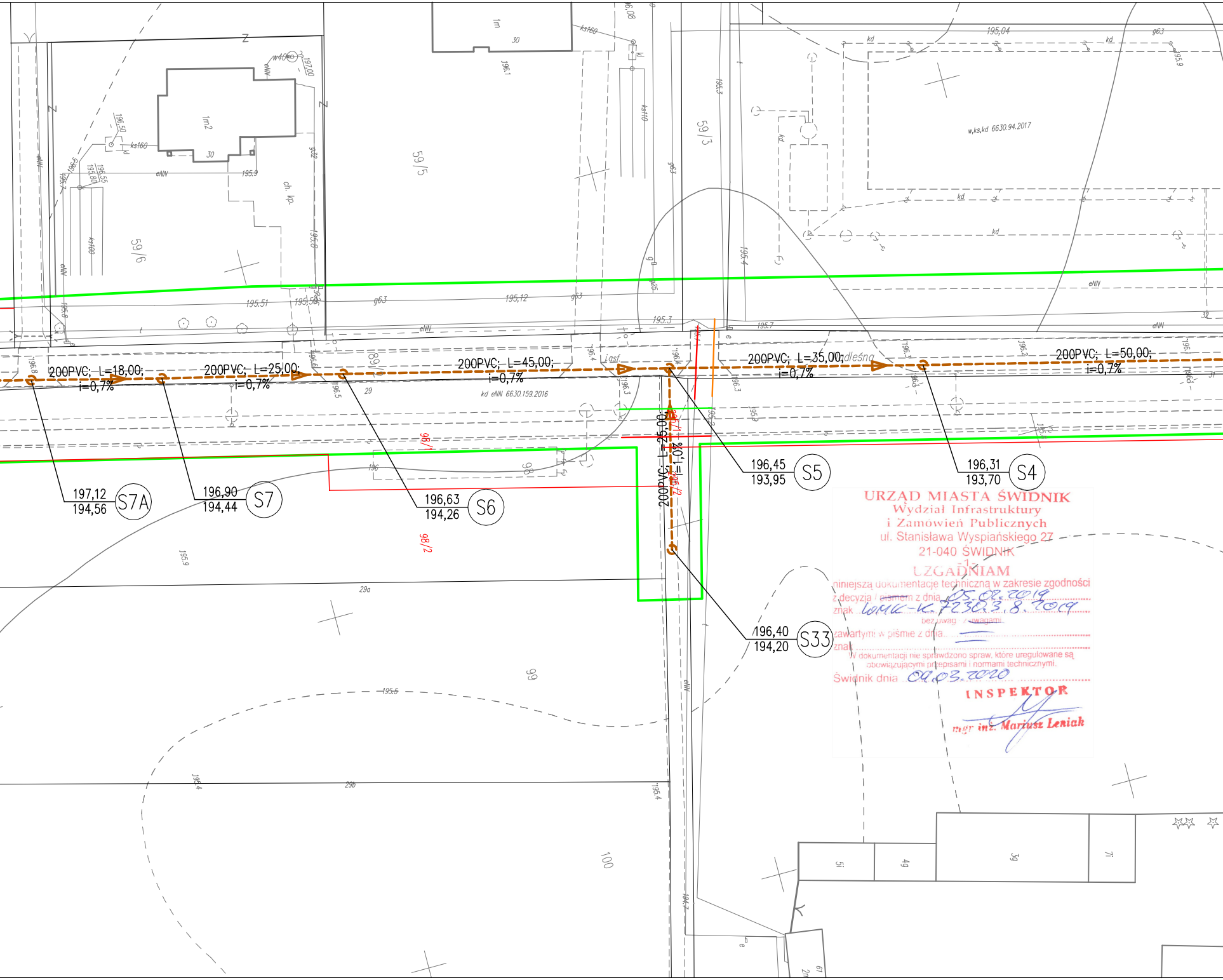
200PVC; L=18,00;
i=0,7%
200PVC; L=25,00;
i=0,7%
200PVC; L=45,00;
i=0,7%
200PVC; L=35,00;
i=0,7%
200PVC; L=50,00;
i=0,7%
200PVC; L=25,00;
i=1,0%
197,12
194,56
S7A
196,90
194,44
S7
196,63
194,26
S6
196,45
193,95
S5
196,31
193,70
S4
196,40
194,20
S33
59/6
59/5
59/3
98/1
98/2
98
99
100
29
29a
29b
1m2
1m
30
kd eNN 6630.159.2016
w,ks,kd 6630.94.2017
195,04
195,51
195,12
195,3
195,7
195.5
ch. kp.
eNN
g63
ks160
kd

URZĄD MIASTA ŚWIDNIK
Wydział Infrastruktury
i Zamówień Publicznych
ul. Stanisława Wyspiańskiego 27
21-040 ŚWIDNIK
-1-
UZGADNIAM
niniejszą dokumentację techniczną w zakresie zgodności
z decyzją / ~~pismem~~ z dnia 05.02.2019
znak WMK-K.7230.3.8.2019
bez uwag / ~~z uwagami~~
zawartymi w piśmie z dnia —
znak —
W dokumentacji nie sprawdzono spraw, które uregulowane są obowiązującymi przepisami i normami technicznymi.
Świdnik dnia 09.03.2020
INSPEKTOR
mgr inż. Mariusz Leniak

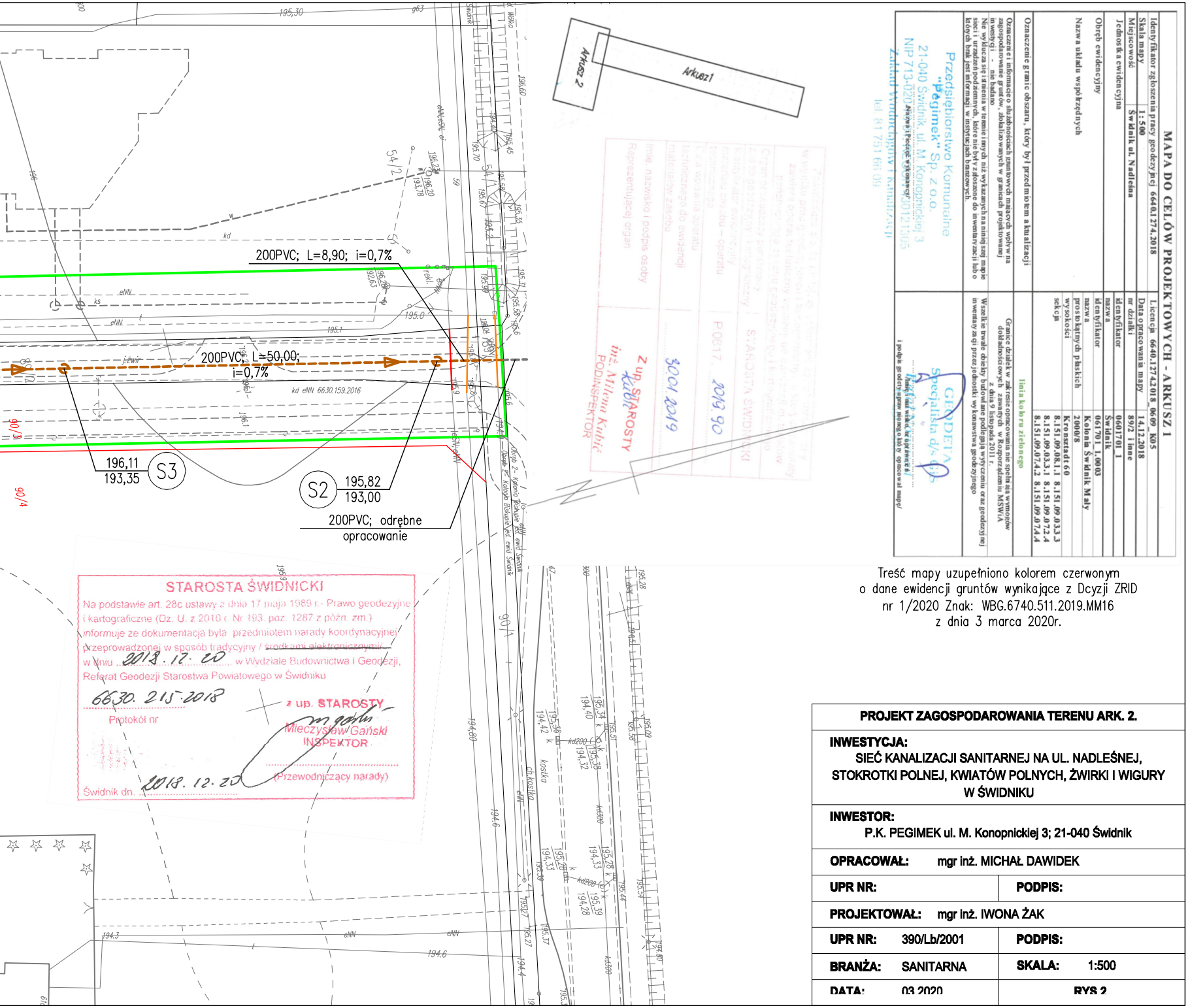
MAPA DO CELÓW PROJEKTOWYCH - ARKUSZ 1
Identyfikator zgłoszenia pracy geodezyjnej 6640.1274.2018
Licencja 6640.1274.2018_0609_K05
Skala mapy 1:500
Data opracowania mapy 14.12.2018
Miejscowość Świdnik ul. Nadleśna
nr działki 89/2 i inne
Jednostka ewidencyjna identyfikator 0601701_1 nazwa Świdnik
Obręb ewidencyjny identyfikator 061701_1.0003 nazwa Kolonia Świdnik Mały
Nazwa układu współrzędnych prostokątnych płaskich 2000/8 wysokości Kronsztadt 60
sekcja 8.151.09.08.1.1 8.151.09.03.3.3 8.151.09.03.3.1 8.151.09.07.2.4 8.151.09.07.4.2 8.151.09.07.4.4
Oznaczenie granic obszaru, który był przedmiotem aktualizacji
linia koloru zielonego
Oznaczenie i informacje o służebnościach gruntowych mających wpływ na zagospodarowanie gruntów, zlokalizowanych w granicach projektowanej inwestycji - nie badano
Granice działek w zakresie opracowania nie spełniają wymogów dokładnościowych zawartych w Rozporządzeniu MSWiA z dnia 9 listopada 2011 r.
Nie wyklucza się istnienia w terenie innych niż wykazanych na niniejszej mapie sieci i urządzeń podziemnych, które nie były zgłoszone do inwentaryzacji lub o których brak jest informacji w instytucjach branżowych.
Wszelkie trwałe obiekty budowlane podlegają wytyczeniu oraz geodezyjnej inwentaryzacji przez jednostki wykonawstwa geodezyjnego
Przedsiębiorstwo Komunalne "Pegimek" Sp. z o.o.
21-040 Świdnik, ul. M. Konopnickiej 3
NIP 713-020-...
Zakład Wodociągów i Kanalizacji
tel. 81 751 66 09
Nazwa i Pieczęć wykonawcy
GEODETA Specjalista d/s GiS
Imię i nazwisko, nr uprawnień i podpis geodety uprawnionego który opracował mapę
STAROSTA ŚWIDNICKI
P.0617. 2019.90
30.01.2019
Z up. STAROSTY
inż. Milena Kubić
PODINSPEKTOR
Arkusz 1
Arkusz 2
200PVC; L=8,90; i=0,7%
200PVC; L=50,00; i=0,7%
S3 196,11 193,35
S2 195,82 193,00
200PVC; odrębne opracowanie
54/2
54/1
59
90/1
90/3
90/4
kostka
ch.kostka

STAROSTA ŚWIDNICKI

Na podstawie art. 28c ustawy z dnia 17 maja 1989 r.- Prawo geodezyjne i kartograficzne (Dz. U. z 2010 r. Nr 193. poz. 1287 z późn. zm.) informuje że dokumentacja była przedmiotem narady koordynacyjnej przeprowadzonej w sposób tradycyjny / ~~środkami elektronicznymi/~~ w dniu 2018.12.20 w Wydziale Budownictwa i Geodezji, Referat Geodezji Starostwa Powiatowego w Świdniku

6630.215.2018
Protokół nr

z up. STAROSTY
Mieczysław Gański
INSPEKTOR
(Przewodniczący narady)

Świdnik dn. 2018.12.20

Treść mapy uzupełniono kolorem czerwonym
o dane ewidencji gruntów wynikające z Dcyzji ZRID
nr 1/2020 Znak: WBG.6740.511.2019.MM16
z dnia 3 marca 2020r.

PROJEKT ZAGOSPODAROWANIA TERENU ARK. 2.

INWESTYCJA:
SIEĆ KANALIZACJI SANITARNEJ NA UL. NADLEŚNEJ, STOKROTKI POLNEJ, KWIATÓW POLNYCH, ŻWIRKI I WIGURY W ŚWIDNIKU

INWESTOR:
P.K. PEGIMEK ul. M. Konopnickiej 3; 21-040 Świdnik

OPRACOWAŁ:	**mgr inż. MICHAŁ DAWIDEK**		
UPR NR:		**PODPIS:**	
PROJEKTOWAŁ:	**mgr inż. IWONA ŻAK**		
UPR NR:	**390/Lb/2001**	**PODPIS:**	
BRANŻA:	**SANITARNA**	**SKALA:**	**1:500**
DATA:	**03.2020**	**RYS 2**	